

PLAN TOURISTIQUE
#retouralesentiel & circuit découverte

Saint-Antoine l'Abbaye

TOURISME
SAINT-MARCELLIN
VERCORS ISÈRE

OFFICE DE TOURISME
SAINT-MARCELLIN VERCORS ISÈRE
04 76 385 385
tourisme@saintmarcellin-vercours-isere.fr
www.tourisme.saintmarcellin-vercours-isere.fr

VENEZ FAIRE LE PLEIN
de bonnes idées séjours

DANS NOS BUREAUX D'INFORMATION TOURISTIQUE

SAINT-MARCELLIN
2, Avenue du Collège

PONT-EN ROYANS
48, Grande Rue

SAINT-ANTOINE L'ABBAYE
362, Grande Cour

DANS NOS BROCHURES

SUR NOTRE SITE INTERNET

ET SUR NOS RÉSEAUX SOCIAUX
#retouralesentiel

Rejoignez notre communauté et partagez vos souvenirs !

Ce plan est édité par l'Office de Tourisme Saint-Marcellin Vercors Isère. Photos : A. Amiot / Mme Orelle, Agence Urope pour Isère Attractivité, J. Barbier, M. Carcel, M. Chioca, F. Da Costa, J.S. Faure, Itinera Magica, R. Izquierdo, P. Jayet, C. Pin, N. Raybaud (couverture), C. Richet. Droits réservés. Cartographie : ça crée Val / Illustration : Actual.

Impression : www.imprimerie-despesse.fr



UN MOT D'HISTOIRE...

Saint Antoine l'Egyptien, né en 251, est orphelin à 18 ans. Élevé dans la foi et la crainte de Dieu, il se rend chaque jour à l'église où il entendit un jour la lecture de ces paroles de l'Évangile : « Si tu veux être parfait, vends tout ce que tu as, donne-le aux pauvres, puis viens et suis-moi ». Dès lors il vendit ses biens pour embrasser une vie ascétique. Il se retira dans un lieu isolé s'efforçant de rassembler en lui-même toutes les vertus. Le Démon tentera sous différentes formes de le détourner de cette voie mais saint Antoine résistera aux tentations du diable. Il s'éteint dans le désert égyptien à l'âge de 105 ans, en l'an 356. Le corps de saint Antoine fut (re)découvert à la suite d'une révélation puis transféré à Alexandrie. Vers 635, sous la menace de l'invasion arabe, il fut transporté à Constantinople. La translation des reliques du saint de l'Orient vers l'Occident n'est pas clairement établie. Selon la légende colportée par les Antonins, les reliques ont été déposées à la Motte-aux-Bois, qui deviendra Saint-Antoine, vers 1070 par un Seigneur du Dauphiné : le Baron Jocelyn de Chateauneuf. Grièvement blessé lors d'un combat, celui-ci aurait eu une vision du **Saint Ermite**, réputé pour sa capacité à guérir le terrible mal des ardens (provoqué par la présence toxique d'un champignon survenu sur les céréales et particulièrement le seigle), qui lui aurait demandé de se rendre en Terre Sainte pour ramener ses restes en Occident en échange d'une guérison miraculeuse. En 1088, des bénédictins de l'Abbaye de Montmajour sont

envoyés par le pape pour veiller sur les précieuses reliques. Dans le même temps, des hospitaliers, fondent une maison de l'Aumône non loin de Saint-Antoine destinée à accueillir des malades de plus en plus nombreux. En 1297, le pape Boniface VIII congédie les bénédictins, constituant les hospitaliers de Saint-Antoine en ordre religieux. Ces derniers deviennent désormais les Chanoines Réguliers de l'Ordre Hospitalier de Saint-Antoine-en-Viennois (également appelés **Hospitaliers de Saint-Antoine ou Antonins**). En 1478, ils sont en possession de plus de 300 dépendances dans toute l'Europe et au-delà. Les XIV^e et XV^e siècles constituent l'apogée de l'Ordre. Au XVI^e siècle, les guerres de Religion détruisent une grande partie des bâtiments conventuels et procèdent à la dispersion des richesses. Les archives et la bibliothèque perdent d'irremplaçables trésors. Le XVII^e siècle est consacré à la reconstruction. La disparition du mal des Ardents incite les hospitaliers à se réorienter vers les sciences et les arts. Les Antonins sont incorporés à l'Ordre de Saint-Jean-de-Jérusalem (Ordre de Malte) en 1777. La Révolution entraîne la vente des bâtiments conventuels au titre de biens nationaux. Pour la plupart, ils seront transformés en usines. L'église, elle, devient paroissiale en 1802. Lors de son tour de France des monuments, Prosper Mérimée la remarque et la fait classer **Monument Historique** en 1840.

Saint-Antoine-l'Abbaye
PARMI LES PLUS BEAUX VILLAGES DE FRANCE

Saint-Antoine-l'Abbaye est classé parmi les « **Plus Beaux Villages de France** » depuis 2009. Il conserve de riches témoignages architecturaux de son passé prestigieux : goullets, ruelles étroites, maisons à colombage, façades agrémentées de fenêtres à meneaux, de décors sculptés...

BLASON DE SAINT-ANTOINE-L'ABBAYE : ARMOIRIE DE L'ORDRE

Le blason antonin est constitué d'un fond couleur « or », au centre duquel trône un écu marqué du Tau bleu azur. Cet écu est encadré de part et d'autre par l'aigle bicéphale (droit donné à l'ordre par l'empereur Maximilien d'Autriche en 1502). Le tau est la dernière lettre de l'alphabet hébreu, la XIX^e lettre de l'alphabet grec. C'est tout d'abord, la représentation de la croix du Christ, ainsi que le bâton sur lequel s'appuyait saint Antoine, c'est également un signe hospitalier (béquille des malades), et enfin, le signe de la connaissance (les Antonins étaient des érudits).

Saint-Antoine-l'Abbaye
SUR LE CHEMIN DE SAINT-JACQUES-DE-COMPOSTELLE

Les pèlerins de Saint-Jacques-de-Compostelle parcourent la France et l'Europe depuis près de 900 ans. De nos jours, la Via Adresca et la Via Rhodana, deux chemins secondaires faisant partie de la « Via Gebennensis » reliant Genève au Puy-en-Velay, traversent le village et amènent les pèlerins contemporains sur les pas des pèlerins des temps anciens. Lieu d'hospitalité, l'abbaye de Saint-Antoine était connue dans l'Europe entière et beaucoup faisaient le détour pour aller vénérer les reliques avant de poursuivre leur route. Les pèlerins y étaient accueillis dans l'Hôpital Saint-Jacques qui se situait autrefois à l'entrée du village, direction Saint-Marcellin.

Des guides ont été créés par l'Association Rhône-Alpes des Amis de Saint-Jacques pour permettre de se repérer sur le chemin. Ils sont en vente auprès de l'Association www.amis-st-jacques.org

LES ESCAPADES À 10 MINUTES DE SAINT-ANTOINE-L'ABBAYE

En trottinette électrique
Arpentez les Chambaran et le village de Saint-Antoine en empruntant l'ancienne voie du tram ! Une sortie avec 2 Roues Évasion : www.2rouesevasion-isere.com

La Voie du Tram
Départ mairie Dionay
Distance 8,6km - Durée 2h15
Dénivelé positif 173m

Compagnons de pèlerinage
Départ Porte de Lyon St-Antoine
Distance 5km - Durée 1h30 - Dénivelé positif 120m

Circuit des Muronnières
Départ du village de Montagne
Distance 6,9km - Durée 2h
Dénivelé positif 200m

Tour des chapelles
Durée 3h - Distance 12,8km
Dénivelé positif 294m
Départ parking église Chatte

En randonnée pédestre
N'hésitez pas à contacter l'Office de Tourisme pour avoir plus d'informations sur les sentiers pédestres autour de Saint-Antoine-l'Abbaye.

www.domainemael.fr

DOMAINE MAEL
Elevage d'alpagas

VISITE D'ELEVAGE • BOUTIQUE
CHAMBRES & TABLE D'HÔTES

NEW 2024

- Boutique en ligne
- Journée «vis notre vie d'éleveurs d'alpagas»
- Programme de parrainage d'alpaga
- Présentation de nos alpagas hors élevage
- Médiation par l'animal

985 Route des Reynauds
38160 SAINT-ANTOINE-L'ABBAYE 06 63 52 95 05

Eleveur - Restaurateur - Charcutier

STEAKHOUSE

Grande Cour - Saint Antoine l'Abbaye
09 67 49 54 82

A CHAPELLE SAINT-JEAN-LE-FROMENTAL
3 km - 6 min. en voiture
2310 route de Saint Jean le Fromental - Dionay
38160 Saint-Antoine-l'Abbaye
www.saint-antoine-labbaye.fr

B MIRIPILI, L'ÎLE AUX PIRATES
2,2 km - 5 min. en voiture
Étang de Chapaize
38160 Saint-Antoine-l'Abbaye
Ouvert de fin mars à début novembre
04 76 36 44 77
www.miripili.com

C LE JARDIN FERROVIAIRE 6 MUSICAL
8 km - 10 min. en voiture
26 route de Lyon 38160 Chatte
Ouvert de mars à début nov.
04 76 38 54 55
www.jardin-ferroviaire.com

D CHÂTEAU DE L'ARTHAUDIÈRE
7,2 km - 11 min. en voiture
240 allée du Château
38840 St-Bonnet-de-Chavagne
Expositions de juin à septembre
Accès libre aux jardins toute l'année
07 45 17 75 74
www.chateau-arthaudiere.com

E ALPAGAS DU DOMAINE MAEL
2,3 km - 5 min. en voiture
985 route des Reynauds
38160 Saint-Antoine-l'Abbaye
Toute l'année sur réservation
06 63 52 95 05
www.domainemael.fr

F TABLE PAYSANNE DE LA GRANGE DU HAUT
3,6 km - 5 min. en voiture
830 chemin Abraham
38160 Saint-Antoine-l'Abbaye
Toute l'année sur réservation
04 76 64 30 74 • 06 77 66 29 36
www.gite-grange-du-haut.com

G RESTAURANT L'AUBERGE DU MIDI
4,2 km - 5 min. en voiture
90A route de Saint-Antoine - Dionay
38160 Saint-Antoine-l'Abbaye
Toute l'année sur réservation
06 71 16 56 19 • 04 80 45 00 19

H SAVONNERIE IPOMÉE
1,5 km - 4 min. en voiture
385 F route de Chabeaudière
38160 Saint-Antoine-l'Abbaye
Vente et visite de l'atelier toute l'année sur réservation
07 50 95 91 49
www.savonnerie-ipomee.fr

I MURPHY L'ESCARGOT
5,5 km - 9 min. en voiture
115 chemin de l'Hôpital
38160 Montagne
Élevage d'escargots en vente directe. Visite sur réservation en haute-saison.
07 84 46 30 49 • 06 04 47 86 91
murphy-lescargot.eatbu.com

Pour dormir...
Chambres d'hôtes, cabanes dans les arbres, gîtes grande capacité ou à la ferme...
De nombreux hébergements se situent à Saint-Antoine-l'Abbaye et dans les alentours, demandez-nous la liste !

CHAQUE ANNÉE
à Saint-Antoine-l'Abbaye

Toute l'année, le village s'anime de manifestations régulières qui mettent en valeur son patrimoine et évoquent la vie d'antan.

AGENDA COMPLET SUR LE SITE WEB DE L'OFFICE DE TOURISME

PIG'HALLE EN JUIN

Tout autour de la Halle en bas du village et pour lancer la période estivale, une ambiance cabaret chaleureuse et conviviale pendant ces deux soirées de découvertes musicales francophones.

TEXTES EN L'AIR EN JUILLET

20 ans que Textes en l'Air crée la friction entre les pierres d'hier et les écritures d'aujourd'hui. 5 jours de fête autour des mots avec un programme autour de lectures, pérégrinations poétiques, théâtre, concerts en plein air, arts plastiques, conférences, apéros-rencontre, ateliers d'écriture...

LA MÉDIÉVALE EN AOÛT

En ce week-end de fête, le bourg est animé par les marchands et les saltimbanques. Venez vivre Saint Antoine au temps du Moyen-Âge... un instant hors du temps, festif, joyeux, gouteux, sonore et coloré. Un incontournable de l'été qui fêtera ses 15 ans cette année !

FOIRE À L'ANCIENNE ET AUX POTIRONS EN OCTOBRE

Une journée d'automne avec les odeurs et saveurs dans l'ambiance des foires d'autrefois. Plus de soixante exposants, concours, produits du terroir, vieux outils, soupe aux potirons, châtaignes grillées...

NOËL DES LUMIÈRES EN DÉCEMBRE

Marché de Noël, mise en lumière de l'église, concerts, spectacles et animations.



CIRCUIT DÉCOUVERTE

- 1 Porterie ou Hôpital des Démembrés
- 2 Grande Cour de l'Abbaye
- 3 Église
- 4 Trésor
- 5 Les Bâtements Conventuels
- 6 Grand Escalier
- 7 Le Gros Mur et la Porte de Lyon
- 8 Le Faubourg
- 9 Les Goulets
- 10 La Grande Rue
- 11 La Halle
- 12 Rue du Milieu / Rue Corsière

LE SENTIER DU FLÂNEUR

- Distance :** 4 km - **Durée :** 1h15 - **Départ :** parking de la salle des fêtes (en bas du village)
- 1 Départ du parking de la salle des fêtes en bas du village : de la porte située derrière le panneau « Sentier du Flâneur », empruntez le sentier des jardins.
 - 2 Lorsque vous êtes en face du panneau Basse Rue, prenez à gauche.
 - 3 À hauteur du chapillon surmonté de 2 girouettes, prenez en face à droite.
 - 4 Traversez la Rue Corsière et empruntez le Goulet du Chapeau Rouge.
 - 5 À ce point vous pouvez monter directement à l'abbaye ou longer les maisons jusqu'à la Maison de Frize et plonger dans le goulet ou Ruelle Bourchenou sous la statue de la Vierge.
 - 6 À ce carrefour prenez à droite de la Rue Corsière, jusqu'à son extrémité Place du Tripot et remontez la Rue de la Paix.
 - 7 Prenez à gauche rue de l'Hôpital des Pauvres jusqu'à la Place du Grand Four.
 - 8 4 mètres plus bas prenez à droite après le passage Bonnal.
 - 9 À la passerelle à l'entrée du faubourg, prenez à droite puis à gauche en contournant le balcon.
 - 10 Place de la Herse, prenez à droite entre la maison aux vitraux et les jardins.
 - 11 Traversez la Grande Rue et continuez en face pour visiter la Combe de Carre. Ici se situe le début du parcours champêtre.
 - 12 Variante : rejoignez l'abbaye par la Grande Rue et les Grands Escaliers.
 - 13 Au terrain de foot, prenez à gauche entre haie et champs.
 - 14 Vous rencontrez l'arrivée du chemin de St-Jacques-de-Compostelle et le départ du sentier « Compagnons de pèlerinage ».
 - 15 Devant le panneau des sentiers pédestres, prenez à droite vers le bourg.
 - 16 Face à la porterie, vous êtes arrivés place Ferdinand Gilibert.

Pendant votre visite du village


- A** Déguster des bières artisanales, des produits du terroir et des planches à partager
Taverne du Bélier Rouge
Grande Cour • 09 67 49 54 82
- B** Prendre un verre et un repas en terrasse avec vue sur la Porterie
Auberge du Chapeau Rouge
115 Grande Rue • 04 76 36 45 29
- C** Une pizza en toute convivialité à côté de l'abbaye
Les Tentations d'Antoine
250 Grande Cour • 04 76 36 71 77
- D** Craquer pour des meubles, sculptures et poteries artisanales
La Colombe Terre et Bois
332 Grande Cour • 04 76 36 45 50
- E** Dénicher une superbe pièce originale en cuir
La Plume Artisans, boutique de créateurs locaux
119 Grande Rue • 06 76 27 80 70
- F** Goûter un hypocras ou un hydromel unique et trouver des produits du terroir ou autour du miel
Miellerie hydromellerie de l'Abbaye
222 Grande Cour • 04 76 36 45 32
www.miellerieabbaye.com
- G** Découvrir le monde du jardin en permaculture dans une petite ferme bio et lieu d'accueil social
Binettes et compagnie
70 Avenue du 19 Mars 1962 • 06 27 66 39 83
www.binettesetcompagnie.fr

1 Circuit découverte



1 LA PORTERIE & L'HÔPITAL DES DÉMEMBRÉS


Ici se trouvait autrefois un hôpital (dit des démembrés ou Grand Hôpital) pour les victimes du mal des ardens. Au XVII^e siècle, le Grand Hôpital, endommagé pendant les guerres de Religion est détruit. Il cède la place à la Porterie ou Procure qui doit son nom à la présence du procureur chargé d'accueillir les visiteurs autorisés à pénétrer dans l'enceinte sacrée.




2 LA GRANDE COUR

La Grande cour, autrefois Grand Cloître de l'abbaye, a été entièrement remaniée au XVII^e siècle. Rectangulaire aujourd'hui, elle s'étend de la Procure à l'église abbatiale. Elle est délimitée côté gauche par le mur d'enceinte (construit en 1640 afin d'isoler le bourg de l'abbaye) et les anciennes écuries édifiées aux XVII^e et XVIII^e siècles (aujourd'hui salles d'expositions du Musée). En face, côté droit, le bâtiment des Étrangers construit au XVII^e siècle accueillait les hôtes de marque non religieux dans des appartements qui leur étaient réservés. Un salon d'apparat était destiné aux audiences accordées par l'abbé. Dans le prolongement étaient installées les infirmeries réservées aux religieux (actuel atelier du tailleur de pierres) ainsi qu'une apothicairerie pour la préparation des remèdes.

3 L'ÉGLISE ABBATIALE



L'église abbatiale est considérée comme le fleuron de l'architecture gothique en Dauphiné. Édifiée sur le site de l'ancienne église romane entre le XII^e et le XV^e siècles, l'église mesure 62 mètres de long pour 32 mètres de large et 22 mètres de haut, ce sont des dimensions exceptionnelles puisqu'elle est plus large que haute. La construction a débuté par le chevet (Est) et s'est achevée par l'élévation de la façade occidentale. Le portail principal donne sur la Grande nef, les deux « petites » portes sur les deux nefs latérales. L'église abbatiale compte 17 chapelles auxquelles il faut rajouter les 3 qui composent la sacristie (le Trésor). La construction des chapelles s'est échelonnée entre le XIV^e et le XV^e siècle. Elles étaient prévues sur le plan initial de l'église mais leur achèvement, leur fenestration, leur ornementation étaient laissés à leurs fondateurs (bienfaiteurs). C'est cette initiative des fondateurs et bienfaiteurs qui explique les différences de style entre ces chapelles et le reste de l'église. Ces chapelles sont richement ornées de peintures murales, ainsi que des tableaux, copies le plus souvent de maîtres italiens des XVI^e et XVII^e siècles ou originaux d'artistes lyonnais de renom tels Daniel Sarrabat ou Marc Chabry. D'autres œuvres d'art révèlent toute la magnificence retrouvée de l'abbaye dès le XVII^e siècle : grand orgue, stalles du chœur, maître-autel abritant la chasse de Saint Antoine l'Égyptien.



4 LE TRÉSOR (accessible uniquement en visite guidée)

C'est dans les sacristies de l'église, aux boiseries de noyer et de chêne de Hongrie, que l'on peut admirer le trésor des Antonins, pillé durant les guerres de Religion et en partie reconstitué à la fin du XVI^e siècle. On peut y voir le très célèbre Christ du XVIII^e sculpté dans l'ivoire, une série de bustes-reliquaires de la même époque, en bois argenté et doré, plusieurs reliquaires de martyrs issus des catacombes de Rome, des calices, des ciboires, des chandeliers... mais aussi quelques instruments de chirurgie ayant servi aux hospitaliers et de somptueux antiphonaires. De riches ornements liturgiques du début du XVIII^e siècle, tissés de fils d'or par les Canuts de Lyon, sont conservés dans un remarquable chapier aux sept tiroirs semi-circulaires. D'autres tableaux, gravures et objets agrémentent les sacristies... Le trésor de l'église abbatiale de Saint-Antoine est considéré comme l'un des plus importants reliquaires de France.

5 LES BÂTIMENTS CONVENTUELS

Les bâtiments conventuels accueillant jusqu'au XVIII^e siècle la communauté religieuse. Sur le côté droit de la Grande cour, un bâtiment se distingue par sa façade (plus haute) : ce bâtiment accueillait le réfectoire et les dortoirs (depuis 1986, il est occupé par la Communauté de l'Arche). Le bâtiment relie la Grande cour à un autre ensemble composé du Professeur (aile droite) et du Noviciat (aile gauche). Ce dernier accueille depuis 1980 le Musée départemental de Saint-Antoine-l'Abbaye. Pour y accéder depuis la Grande cour, empruntez le porche situé entre l'église abbatiale et les bâtiments des infirmeries.



LE MUSÉE DÉPARTEMENTAL DE SAINT-ANTOINE-L'ABBAYE

Le Noviciat - 38160 Saint-Antoine-l'Abbaye
 Programmation et infos pratiques :
musees.isere.fr
 04 76 36 40 68 - musee-saint-antoine@isere.fr

Le musée départemental est consacré à l'histoire de l'abbaye de Saint-Antoine, aux parfums thérapeutiques et à l'histoire des jardins. Il propose un parcours muséographique articulé sur plusieurs sites et organise chaque saison des expositions temporaires, spectacles, visites-découverte et concerts. Le jardin médiéval et la boutique sont là pour que chacun garde un souvenir parfumé, ludique ou plus sérieux... de sa visite au musée.

6 LE GRAND ESCALIER

Conçu au XVIII^e siècle, il était la porte d'entrée des pèlerins vers l'église abbatiale. Il permet d'accéder au parvis de l'église et de découvrir la façade occidentale de l'église. L'itinéraire balisé de Saint-Jacques-de-Compostelle emprunte cet escalier.

7 LE GROS MUR ET LA PORTE DE LYON

Construit au XV^e siècle et renforcé au XVIII^e siècle, le Gros Mur soutient le terre-plein sur lequel reposent l'église et le parvis. Il assure à la fois une fonction défensive (rempart) et une fonction urbanistique (soutènement). Il subsiste quelques pans de mur de l'enceinte d'environ 350 mètres érigée au XIV^e siècle. Huit des neuf portes fortifiées qui servaient de péage ont été détruites pendant les guerres de Religion. Seule subsiste la porte de Lyon, sous le Gros Mur.

En-dehors de l'enceinte se trouve le faubourg. Les artisans travaillant le cuir (tanneurs, peaussiers, selliers) étaient installés près du cours d'eau «Lyotan», à l'écart du bourg, en raison des désagréments causés par leurs activités. La colline sur laquelle était construite le château du baron Jocelyn, détruit au XVIII^e siècle. Le faubourg est constitué des maisons les plus anciennes du village. En galets, ou torchis, voire les deux, elles sont souvent mitoyennes et possèdent une grande surface intérieure.

Passages typiques de Saint-Antoine, les goulets sont comme les traboules lyonnaises. Ils permettent aux habitants de circuler dans le village sans en faire le tour. Ils sont traditionnellement pavés de galets entiers. Le goulet de la Symeise, près du Grand Escalier, servait autrefois à monter les tonneaux de vin jusqu'à l'abbaye, d'où son nom (la symeise était une mesure de vin).

9 LES GOULETS

Plus longue rue du village, elle délimite le bourg haut, peuplé par les nobles, notables, chirurgiens, apothicaires, riches bourgeois... et le bourg bas, centre économique du village organisé autour de la Halle. Dès le XVII^e siècle, la Grande rue devint l'artère principale du bourg haut. Les anciennes maisons remises au goût du jour étaient pour certaines de véritables hôtels particuliers.

10 LA GRANDE RUE

Celle-ci reconstruite au XIX^e siècle était surtout destinée au commerce du blé. Aujourd'hui, elle accueille notamment le festival Pig'Halle et le marché des producteurs le vendredi soir.

11 LA HALLE

Dans la rue Corsière, aussi appelée rue du Milieu, se faisait la jonction des 2 bourgs, haut et bas. Notaires, drapiers, boulangers, cordonniers... se partageaient cette rue fréquentée du fait de la proximité des marchés, des places et de la Halle. Cette rue est reliée au bourg Haut par des goulets ou ruelles étroites, à demi-couvertes, éléments caractéristiques de la topographie du village.

12 RUE DU MILIEU / RUE CORSIÈRE

INFORMATIONS PRATIQUES

- Musée
- Rassemblement visites guidées
- Office de tourisme
- Parking voiture
- Parking autocar
- Départ de sentier
- Aire de pique-nique
- Borne voiture électrique
- Borne casier vélo & recharge VAE
- Aire de vidange camping-car
- Bureau de tabac ou boulangerie
- Chemin de Saint-Jacques-de-Compostelle
- Pharmacie

Suivez le guide !



POUR DÉCOUVRIR SAINT-ANTOINE ET SES INCONTURNABLES...

Rien de tel que de suivre une visite avec nos guides-conférenciers. Un riche programme vous attend pour vous dévoiler le village sous un angle inédit et original.

Qui est Saint-Antoine ? Pourquoi construire une abbaye dans un petit village perdu du Dauphiné ? Comment l'abbaye a-t-elle pu attirer les pèlerins de l'Europe entière ? Qu'est-ce qui relie la médecine chirurgicale au village ? Les commentaires de nos guides vous révéleront les secrets d'une histoire millénaire au gré des rues, goulets, maisons médiévales, mystérieux Trésor et église abbatiale, ce joyau que l'on aperçoit à des kilomètres à la ronde... Les enfants ne sont pas en reste avec nos visites contées, en journée ou en nocturne à la lueur des torches.

En 2024, l'Office de Tourisme propose de nouvelles visites sensorielles « Saint-Antoine, sens dessus-dessous » et « Le Trésor de Saint-Antoine dans tous les sens ». Ces visites ludiques vous font découvrir le village, l'abbaye et son mystérieux Trésor en faisant appel à tous vos sens pour apprendre en vous amusant.

Notre offre de visites d'avril à octobre, ainsi que les tarifs et horaires sont présentés sur notre site internet. Les visites sont réservables en ligne à tarif réduit ou disponibles à la vente dans nos bureaux d'information touristique.

INFOS & BILLETTERIE À L'OFFICE DE TOURISME

GÎTES - CHAMBRES JUSQU'À 30 PERS.

Bienvenue à l'Auberge du midi

Dans un gîte grande capacité entièrement rénové, réservez votre prochain séjour convivial en pleine nature.

- 3 studios de 1 à 5 pers.
- 3 chambres de 1 à 5 pers.
- 1 appartement avec 2 chambres
- 1 chambre pour personnes à mobilité réduite
- Salle d'eau privative et des toilettes séparées
- Restauration sur place au rez-de-chaussée

90A rte de St-Antoine, Dionay
 38160 St Antoine l'Abbaye
 Ouvert toute l'année
 06 71 16 56 19 - 04 80 45 00 19
aubergedumidi@orange.fr